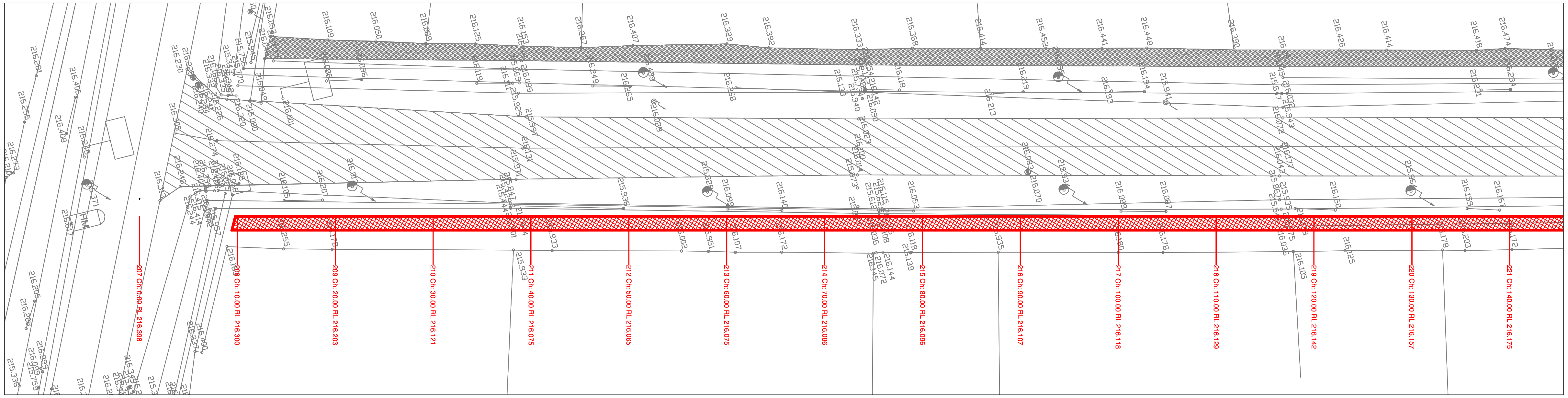

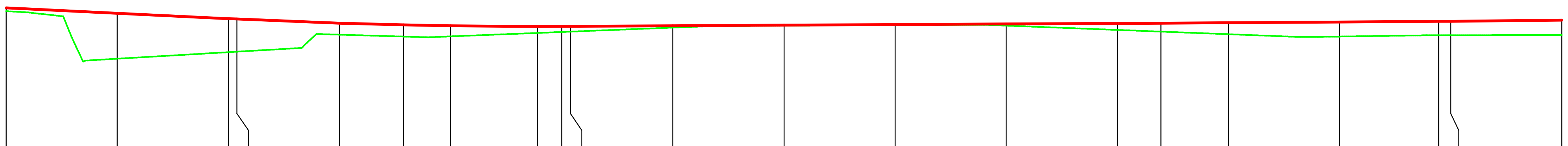

R.L. 213.900

Declivitati: L=21.403, P=-0.974% | R=2776.196, L=30.000 | L=53.137, P=0.107% | R=45243.529, L=50.000

Distante cumulate	Cote teren	Cote trotuar	Diferente in ax
0.000	216.338	216.398	+0.02
10.000	215.484	216.300	+0.79
20.000	215.601	216.203	+0.57
20.779	215.610	216.195	+0.55
30.000	215.915	216.121	+0.17
35.779	215.882	216.090	+0.17
40.000	215.885	216.075	+0.16
47.820	215.947	216.064	+0.08
50.000	215.964	216.065	+0.07
50.779	215.970	216.065	+0.06
60.000	216.043	216.075	+0.00
70.000	216.077	216.086	-0.03
80.000	216.088	216.096	-0.03
90.000	216.078	216.107	-0.01
100.000	216.001	216.118	+0.08
103.916	215.971	216.122	+0.12
110.000	215.924	216.129	+0.17
120.000	215.882	216.142	+0.23
128.916	215.905	216.156	+0.21
130.000	215.906	216.157	+0.21
140.000	215.911	216.175	+0.23

Distanta Hectometrica: Km 0+000.000 … hm 1

Aliniamente si curbe: L=307.659, B=14°05'25"

Profil Longitudinal DC103 1de la0.000la140.000Scara: Oriz. 1:500Vert. 1:100

traseu 1

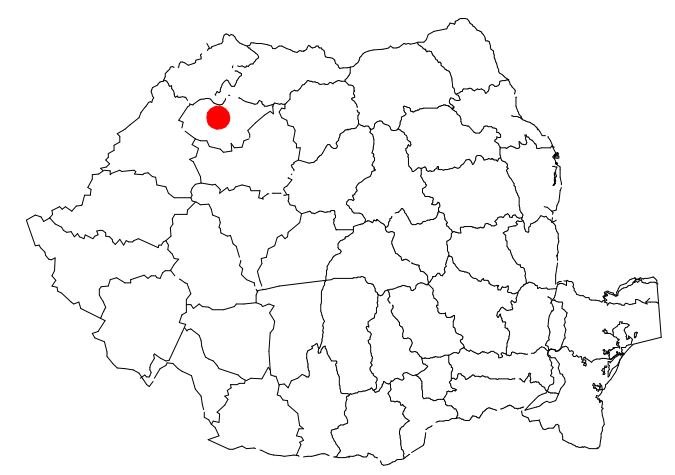

Scara 1:500 1:100

BENEFICIAR:

PRIMARIA COMUNEI PERICEI JUDETUL SALAJ

PROIECTANT GENERAL:

S.C. VIAPONT S.R.L. Cluj Napoca
Proiectare drumuri si poduri, topografie inginereasca
str. VANATORULUI nr. 20, ap.2,
tel.: 0364-108671, fax.0364-815234
www.viapont.ro

Desenat Silviu Tegzesiu	Data Aug. 2016
Proiectant Silviu Tegzesiu	

PROIECT:

TROTUAR PE PARTEA DREAPTA A DRUMULUI COMUNAL DC103 DE LA KM 0+010 PANA LA KM 0+650 IN LOCALITATEA PERICEI JUDETUL SALAJ

Nr. proiect /nr. Contract: 93/2016

OBSERVATII: Acest document este proprietatea intelectuala a firmei S.C. VIAPONT S.R.L.; el nu poate fi reprodus sau transmis, total sau partial, fara autorizarea expresa si scrisa; utilizarea sa trebuie sa fie conforma celei pentru care a fost elaborat. **Documentul este valabil numai cu semnaturile si stampila in original.**

Verificatori: -DRUMURI -ing. Negrea Dumitru | Cerinta: A4;B2;D2:

FAZA DE PROIECTARE
PT+DDE

PLAN DE SITUATIE SI PROFIL LONGITUDINAL

SUBIECT	NUMAR	ET.REV.
PS+PL	1	1a